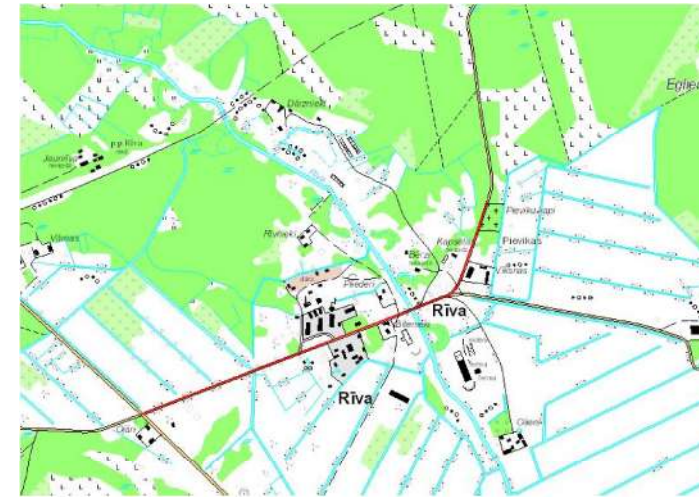
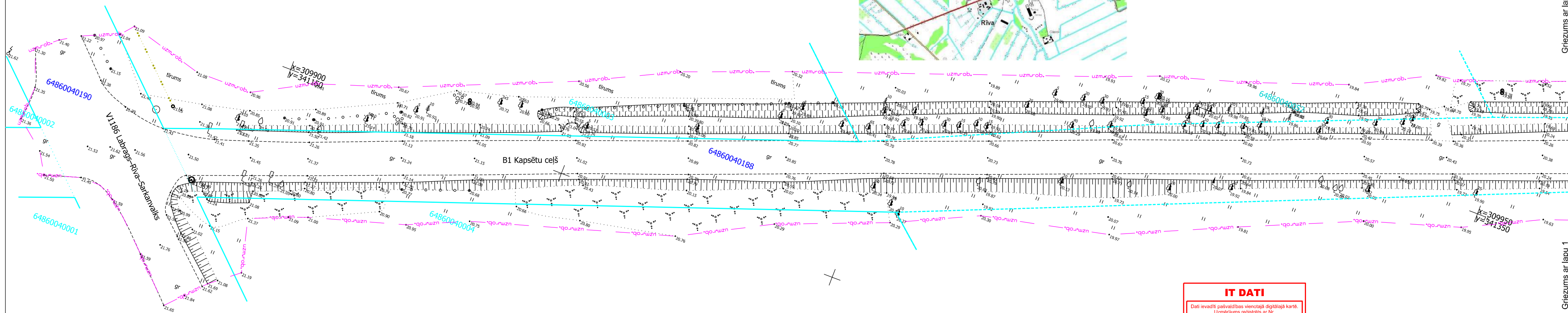
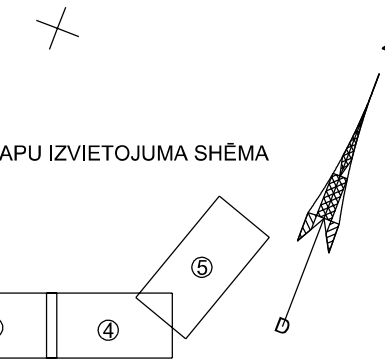
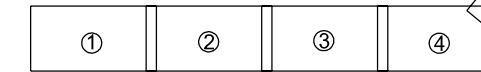


ZEMES GABALA
IZVIETOJUMA SHĒMA



LAPU IZVIETOJUMA SHĒMA

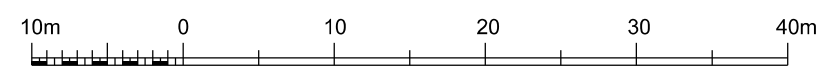


Uzmanību!
Plāns sastādīts Latvijas normālo augstumu sistēmā epochā 2000,5 (LAS-2000,5).

IT DATI
Dati ievadīti pašvaldības vienotajā digitālajā kartē.
Uzmērījums reģistrēts ar Nr.
6486 T 16/005
2016.gada 19.janvārī
SIA "IT DATI"
Celtnieku iela 15/17-2, Liepāja, LV 3401
e-pasts: itdati@inbox.lv

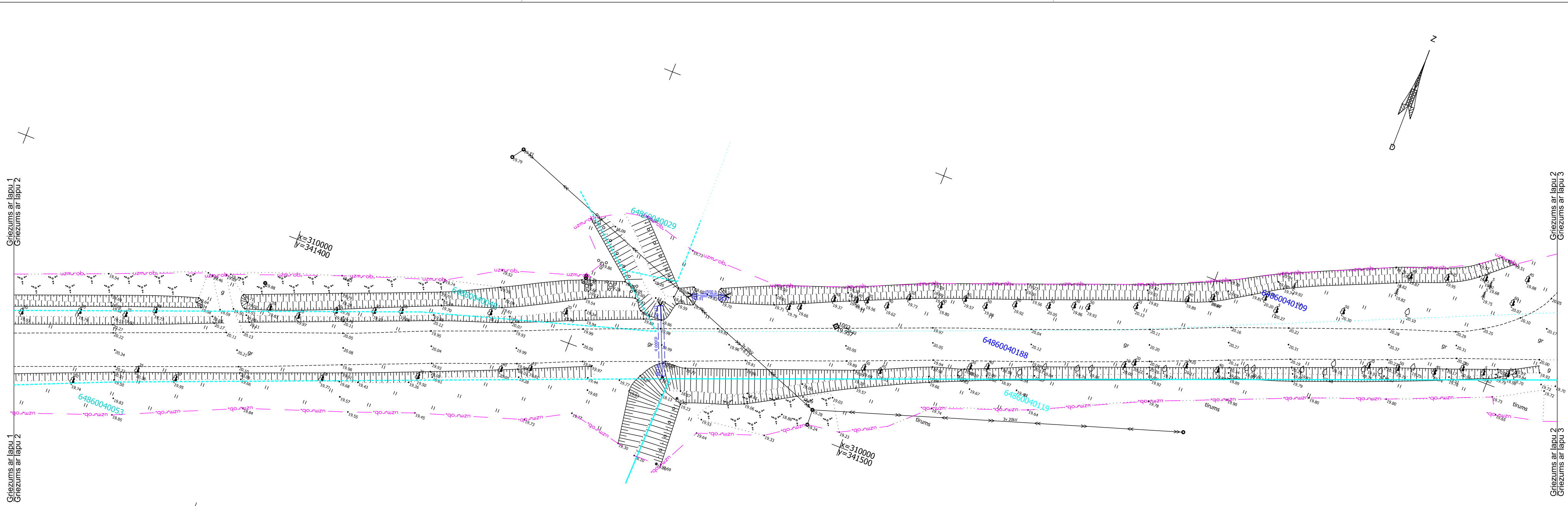
- Apzīmējumi
- Pazemes ūdensvads
 - Kanalizācija
 - Pazemes spiedkanalizācija
 - Lietus kanalizācija
 - Meliorācijas drena
 - Pazemes telefona kabelis
 - Telefona kanalizācija
 - Telefona gaisvada līnija, kabelis
 - Pazemes zemsprieg. kabelis
 - Zemsprieguma elektrolinija
 - 6-20kV elektrolinija
 - Pazemes siltumtrase
 - Pazemes zemspied. gāzes vads

- Piezīmes
- Plāns sastādīts LKS 92 TM koordinātu sistēmā, mēroga koeficients 0.999907, Uzmērīšana veikta no 04.12.2015. līdz 22.12.2015., 3,09 ha platībā;
 - Latvijas normālo augstumu sistēma (LAS-2000,5)**
 - Izmantotie izejas punkti ierīkoti izmantojot LatPos patstāvīgo bāzes staciju RTK: GP Nr.1000, X=309876.152, Y=341140.831, H = 21.357 m; GP Nr.1001, X=309951.112, Y=341335.160, H = 20.550 m; GP Nr.1004, X=310115.159, Y=341741.892, H = 19.585 m; GP Nr.1008, X=310347.908, Y=342111.441, H = 19.697 m;
 - Inženiertehniskās komunikācijas daļēji apsektas dabā un salīdzinātas apkalpojošajās organizācijās;
 - Zemes vienību robežas ir attēlotas atbilstoši zemes kadastrālās uzmērīšanas un vietējā ģeodēziskā tīkla precizitātei un var nesakrist ar situāciju plānā; Kadastra informācijas sistēmas datne ExportCadGroup_Packet, 22.12.2015;
 - Topogrāfiskie apzīmējumi attēloti atbilstoši Ministru kabineta 2012.gada 24.aprīļa noteikumu Nr.281 1.pielikumam.



Topogrāfiskā plāna saskaņojumu saraksts				
Organizācija	Saskaņojuma priekšmets	Datums	Vārds, Uzvārds	Piezīmes
SIA "Lattelecom"	sakaru līnijas	15.01.2016.	Oļegs Samsonovs	Nr.59
AS "Sadales tīkls"	elektrolinijas	15.01.2016.	Alfrēds Bīte	Nr.06-2016
Kurzemes reģiona Meliorācijas nodaļa	meliorācijas drenāža	18.01.2016.	Ints Freibergs	reģ. nr. 1612
Mērnieks Ainārs Miķelsons Sertifikāta Nr.BC-223 Izsniegts 2011.gada 21.janvārī Derīgs līdz 2016.gada 20.janvārim			Objekts: Kapsētu ceļš, Sakas pagasts, Pāvilostas novads	
			Pasūtītājs: Pāvilostas novada dome	
			Liepāja, K.Ukstiņa iela 8 LV-3401 Tālrunis: 63483194, www.topoprojekts.lv, Reģ. Nr.: 42103041630	
Uzmērīja Valdes loceklis	Ainārs Miķelsons	22.12.2015.	Topogrāfiskais plāns	Objekta ID 16/01-T8 Lapa 5
Plānu izgatavoja	Ainārs Miķelsons	22.12.2015.	M1:500	Lapa 1

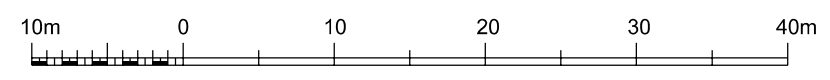
Griezums ar lapu 1
Griezums ar lapu 2



Uzmanību!
 Plāns sastādīts Latvijas normālo augstumu sistēmā epochā 2000,5 (LAS-2000,5).

Apzīmējumi

- Pazemes ūdensvads
- Kanalizācija
- Pazemes spiedkanalizācija
- Lietus kanalizācija
- Meliorācijas dreņa
- Pazemes telefona kabelis
- Telefona kanalizācija
- Telefona gaisvada līnija, kabelis
- Pazemes zemsprieg. kabelis
- Zemsprieguma elektrolīnija
- 6-20kV elektrolīnija
- Pazemes siltumtrase
- Pazemes zemspied. gāzes vads



Piezīmes

- Plāns sastādīts LKS 92 TM koordinātu sistēmā, mēroga koeficients 0.999907, Uzmērīšana veikta no 04.12.2015. līdz 22.12.2015., 3,09 ha platībā;
- Latvijas normālo augstumu sistēma (LAS-2000,5)**
- Izmantotie izejas punkti ierīkoti izmantojot LatPos patstāvīgo bāzes staciju RTK: GP Nr.1000, X=309876.152, Y=341140.831, H = 21.357 m; GP Nr.1001, X=309951.112, Y=341335.160, H = 20.550 m; GP Nr.1004, X=310115.159, Y=341741.892, H = 19.585 m; GP Nr.1008, X=310347.908, Y=342111.441, H = 19.697 m;
- Inženiertehniskās komunikācijas daļēji apsektas dabā un salīdzinātas apkalpojošajās organizācijās;
- Zemes vienību robežas ir attēlotas atbilstoši zemes kadastrālās uzmērīšanas un vietējā ģeodēziskā tīkla precizitātei un var nesakrist ar situāciju plānā; Kadastra informācijas sistēmas datne ExportCadGroup_Packet, 22.12.2015;
- Topogrāfiskie apzīmējumi attēloti atbilstoši Ministru kabineta 2012.gada 24.aprīļa noteikumu Nr.281 1.pielikumam.

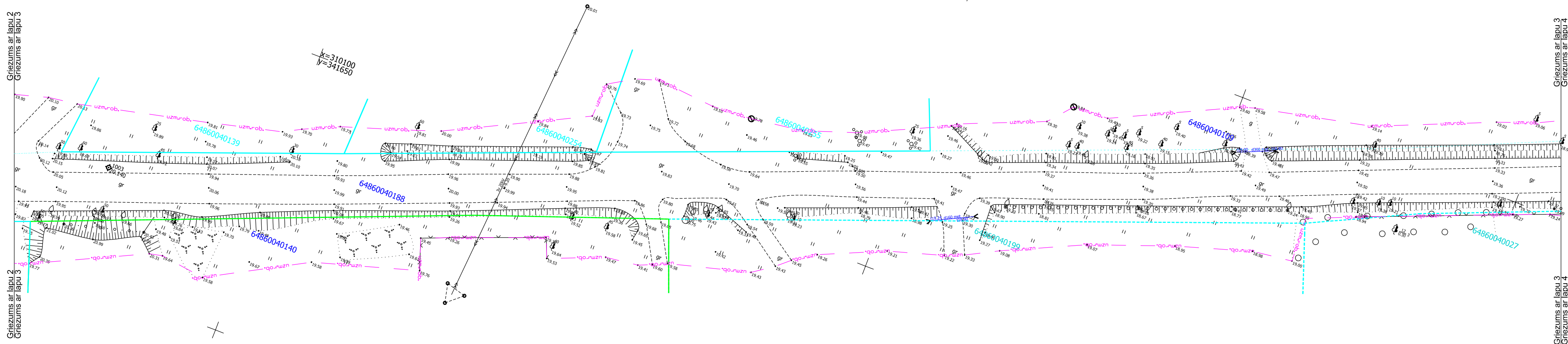
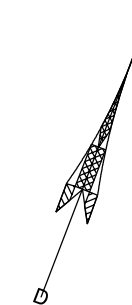
Mērnieks Ainārs Miķelsons Sertifikāta Nr.BC-223 Izsniegts 2011.gada 21.janvārī Derīgs līdz 2016.gada 20.janvārim		Objekts: Kapsētu ceļš, Sakas pagasts, Pāvilstas novads		
		Pasūtītājs: Pāvilstas novada dome		
Liepāja, K.Ukstiņa iela 8 LV-3401 Tālrunis: 63483194, www.topoprojekts.lv, Reģ. Nr.: 42103041630				
Uzmērīja Valdes loceklis	Ainārs Miķelsons	22.12.2015.	Topogrāfiskais plāns	Objekta ID 16/01-T8
Plānu izgatavoja	Ainārs Miķelsons	22.12.2015.		M1:500
				Lapa 2

Griezumam ar lapu 2
Griezumam ar lapu 3

Griezumam ar lapu 2
Griezumam ar lapu 3

Griezumam ar lapu 3
Griezumam ar lapu 4

Griezumam ar lapu 3
Griezumam ar lapu 4



Uzmanību!
Plāns sastādīts Latvijas normālo augstumu sistēmā epochā 2000,5 (LAS-2000,5).

$K=310100$
 $V=341800$

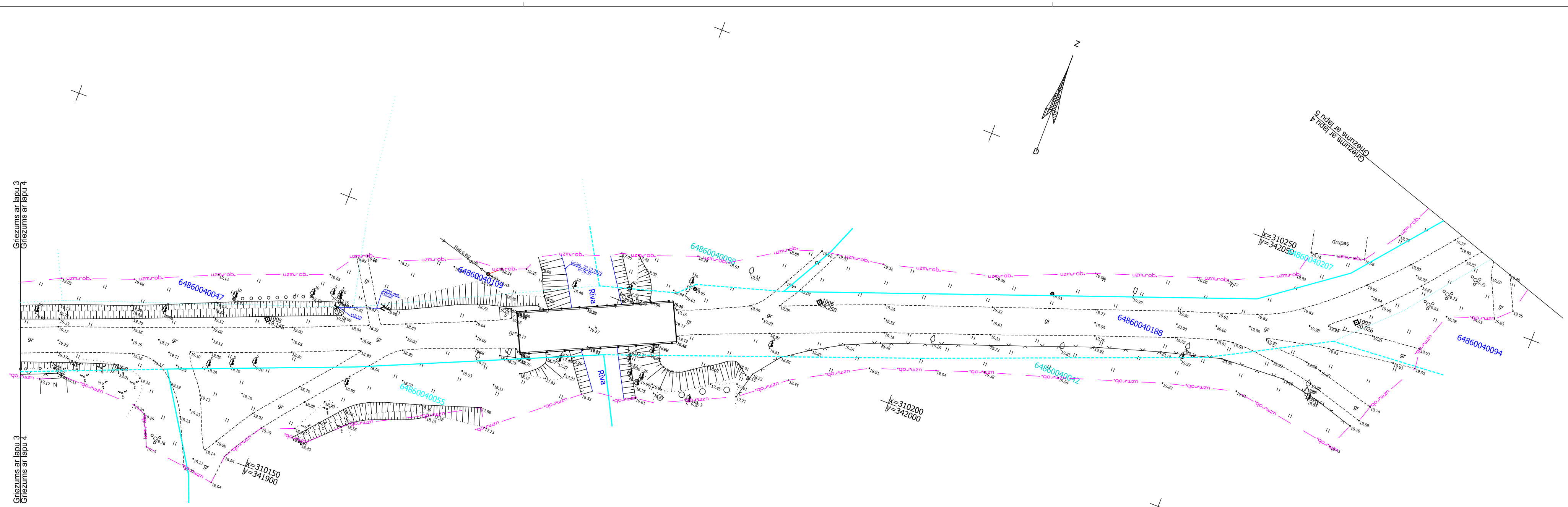
- Apzīmējumi**
- Pazemes ūdensvads
 - Kanalizācija
 - Pazemes spiedkanalizācija
 - Lietus kanalizācija
 - Meliorācijas dreņa
 - Pazemes telefona kabelis
 - Telefona kanalizācija
 - Telefona gaisvada līnija, kabelis
 - Pazemes zemsprieg. kabelis
 - Zemsprieguma elektrolinija
 - 6-20kV elektrolinija
 - Pazemes siltumtrase
 - Pazemes zemspied. gāzes vads



Piezīmes

- Plāns sastādīts LKS 92 TM koordinātu sistēmā, mēroga koeficients 0.999907, Uzmērīšana veikta no 04.12.2015. līdz 22.12.2015., 3,09 ha platībā;
- Latvijas normālo augstumu sistēma (LAS-2000,5)**
- Izmantotie izejas punkti ierīkoti izmantojot LatPos patstāvīgo bāzes staciju RTK: GP Nr.1000, X=309876.152, Y=341140.831, H = 21.357 m; GP Nr.1001, X=309951.112, Y=341335.160, H = 20.550 m; GP Nr.1004, X=310115.159, Y=341741.892, H = 19.585 m; GP Nr.1008, X=310347.908, Y=342111.441, H = 19.697 m;
- Inženiertehniskās komunikācijas daļēji apsektas dabā un salīdzinātas apkalpojošajās organizācijās;
- Zemes vienību robežas ir attēlotas atbilstoši zemes kadastrālās uzmērīšanas un vietējā ģeodēziskā tīkla precizitātei un var nesakrist ar situāciju plānā; Kadastra informācijas sistēmas datne ExportCadGroup_Packet, 22.12.2015;
- Topogrāfiskie apzīmējumi attēloti atbilstoši Ministru kabineta 2012.gada 24.aprīļa noteikumu Nr.281 1.pielikumam.

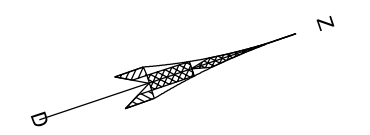
Mērnieks Ainārs Miķelsons Sertifikāta Nr.BC-223 Izsniegts 2011.gada 21.janvārī Derīgs līdz 2016.gada 20.janvārim			Objekts: Kapsētu ceļš, Sakas pagasts, Pāvilstas novads		
			Pasūtītājs: Pāvilstas novada dome		
			Liepāja, K.Ukstiņa iela 8 LV-3401 Tālrunis: 63483194, www.topoprojekts.lv, Reģ. Nr.: 42103041630		
Uzmērīja Valdes loceklis		Ainārs Miķelsons	22.12.2015.	Topogrāfiskais plāns	Objekta ID 16/01-T8
Plānu izgatavoja		Ainārs Miķelsons	22.12.2015.		M1:500
					Lapa 3



- Apzīmējumi
- Pazemes ūdensvads
 - Kanalizācija
 - Pazemes spiedkanalizācija
 - Lietus kanalizācija
 - Meliorācijas drena
 - Pazemes telefona kabelis
 - Telefona kanalizācija
 - Telefona gaisvada līnija, kabelis
 - Pazemes zemsprieg. kabelis
 - Zemsprieguma elektrolīnija
 - 6-20kV elektrolīnija
 - Pazemes siltumtrase
 - Pazemes zemspied. gāzes vads


- Piezīmes
- Plāns sastādīts LKS 92 TM koordinātu sistēmā, mēroga koeficients 0.999907, Uzmērīšana veikta no 04.12.2015. līdz 22.12.2015., 3,09 ha platībā;
 - Latvijas normālo augstumu sistēma (LAS-2000,5)**
 - Izmantotie izejas punkti ierīkoti izmantojot LatPos patstāvīgo bāzes staciju RTK: GP Nr.1000, X=309876.152, Y=341140.831, H = 21.357 m; GP Nr.1001, X=309951.112, Y=341335.160, H = 20.550 m; GP Nr.1004, X=310115.159, Y=341741.892, H = 19.585 m; GP Nr.1008, X=310347.908, Y=342111.441, H = 19.697 m;
 - Inženiertehniskās komunikācijas daļēji apsektas dabā un salīdzinātas apkalpojošajās organizācijās;
 - Zemes vienību robežas ir attēlotas atbilstoši zemes kadastrālās uzmērīšanas un vietējā ģeodēziskā tīkla precizitātei un var nesakrist ar situāciju plānā; Kadastra informācijas sistēmas datne ExportCadGroup_Packet, 22.12.2015;
 - Topogrāfiskie apzīmējumi attēloti atbilstoši Ministru kabineta 2012.gada 24.aprīļa noteikumu Nr.281 1.pielikumam.

Mērnieks Ainārs Miķelsons Sertifikāta Nr.BC-223 Izsniegts 2011.gada 21.janvārī Derīgs līdz 2016.gada 20.janvārim			Objekts: Kapsētu ceļš, Sakas pagasts, Pāvilstas novads		
			Pasūtītājs: Pāvilstas novada dome		
			Liepāja, K.Ukstiņa iela 8 LV-3401 Tālrunis: 63483194, www.topoprojekts.lv, Reģ. Nr.: 42103041630		
Uzmērīja Valdes loceklis	Ainārs Miķelsons	22.12.2015.	Topogrāfiskais plāns	Objekta ID 16/01-T8	
Plānu izgatavoja	Ainārs Miķelsons	22.12.2015.		M1:500	Lapas 5
				Lapa 4	



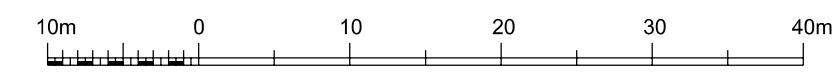
Griezums ar lapu 4
Griezums ar lapu 5

Griezums ar lapu 4
Griezums ar lapu 5



Uzmanību!
Plāns sastādīts Latvijas normālo augstumu sistēmā epochā 2000,5 (LAS-2000,5).

- Apzīmējumi
- Pazemes ūdensvads
 - Kanalizācija
 - Pazemes spiedkanalizācija
 - Lietus kanalizācija
 - Melliorācijas dreņa
 - Pazemes telefona kabelis
 - Telefona kanalizācija
 - Telefona gaisvada līnija, kabelis
 - Pazemes zemsprieg. kabelis
 - Zemsprieguma elektrolīnija
 - 6-20kV elektrolīnija
 - Pazemes siltumtrase
 - Pazemes zemspied. gāzes vads



Piezīmes

- Plāns sastādīts LKS 92 TM koordinātu sistēmā, mēroga koeficients 0.999907, Uzmērīšana veikta no 04.12.2015. līdz 22.12.2015., 3.09 ha platībā;
- Latvijas normālo augstumu sistēma (LAS-2000,5)**
- Izmantotie izejas punkti ierīkoti izmantojot LatPos patstāvīgo bāzes staciju RTK: GP Nr.1000, X=309876.152, Y=341140.831, H = 21.357 m; GP Nr.1001, X=309951.112, Y=341335.160, H = 20.550 m; GP Nr.1004, X=310115.159, Y=341741.892, H = 19.585 m; GP Nr.1008, X=310347.908, Y=342111.441, H = 19.697 m;
- Inženiertehniskās komunikācijas daļēji apsektas dabā un salīdzinātas apkalpojošajās organizācijās;
- Zemes vienību robežas ir attēlotas atbilstoši zemes kadastrālās uzmērīšanas un vietējā ģeodēziskā tīkla precizitātei un var nesakrist ar situāciju plānā; Kadastra informācijas sistēmas datne ExportCadGroup_Packet, 22.12.2015;
- Topogrāfiskie apzīmējumi attēloti atbilstoši Ministru kabineta 2012.gada 24.aprīļa noteikumu Nr.281 1.pielikumam.

Mēmiņš Ainārs Miķelsons Sertifikāta Nr.BC-223 Izsniegts 2011.gada 21.janvārī Derīgs līdz 2016.gada 20.janvārim			Objekts: Kapsētu ceļš, Sakas pagasts, Pāvilstas novads	
			Pasūtītājs: Pāvilstas novada dome	
Liepāja, K.Ukstiņa iela 8 LV-3401 Tālrunis: 63483194, www.topoprojekts.lv, Reģ. Nr.: 42103041630				
Uzmērīja Valdes loceklis	Ainārs Miķelsons	22.12.2015.	Topogrāfiskais plāns	Objekta ID 16/01-T8
Plānu izgatavoja	Ainārs Miķelsons	22.12.2015.	M1:500	Lapas 5
				Lapa 5